

















LEGENDA TAVOLA 2

PLANIMETRIA DELLA DISTRIBUZIONE DEL CAMPO ELETTRICO A 2, 5, 15 M DAL SUOLO ED ALLA QUOTA DEL CENTRO ELETTRICO DELLE ANTENNE

Siti sensibili ed impianti esistenti

 Scuole, asili, ospedali	
	Impianti radiofonici
	Sistema trasmissione
	RADIO AMICIZIA
	FM
	RADIO ELLE STEREO
	FM
	RADIO INCONTRO
	FM
	Impianti telefonici
	Sistema trasmissione
	TIM ITALIA s.p.a.
	GSM - TACS - UMTS
	VODAFONE OMNITEL n.v.
	GSM
	WIND Telecomunicazioni s.p.a.
	GSM - DCS
	Impianti telefonici provvisori
	Sistema trasmissione
	H3G s.p.a.
	UMTS
	TIM Italia s.p.a.
	GSM

Valori del campo elettrico (V/m)

	> 6 V/m
	5 V/m
	4 V/m
	3 V/m
	2 V/m
	< 1 V/m

A	STRALCIO PLANIMETRICO Centro Abitato Polignano a Mare
B	STRALCIO PLANIMETRICO Zona C.da Forca
C	STRALCIO PLANIMETRICO Zona C.da Bagiolaro e C.da Fusella