

**REGIONE
PUGLIA**

**DIPARTIMENTO AGRICOLTURA, SVILUPPO RURALE E
AMBIENTALE**

SEZIONE OSSERVATORIO FITOSANITARIO

**SERVIZIO PRODUZIONI VIVAISTICHE E CONTROLLI ORGANISMI
NOCIVI**

ATTO DIRIGENZIALE

La presente determinazione, ai sensi del comma 3 art. 20 DPGR n. 443/2015, è pubblicata in data odierna all'Albo di questo Servizio dove resterà affissa per dieci giorni lavorativi consecutivi.

BARI,

18 GEN. 2019

L'istruttore incaricato

(Rocco Capozzi)

Codifica adempimenti L.R. 15/08 (trasparenza)	
Ufficio istruttore	<input checked="" type="checkbox"/> Osservatorio fitosanitario
Tipo materia	<input type="checkbox"/> PO FEASR 2014-2020 <input checked="" type="checkbox"/> Altro
Privacy	<input type="checkbox"/> SI <input checked="" type="checkbox"/> NO
Pubblicazione integrale	<input checked="" type="checkbox"/> SI <input type="checkbox"/> NO

N. ³..... del 18 GEN. 2019

del Registro delle Determinazioni


Codice CIFRA: 181/DIR/2019/00003

OGGETTO: Decisione di esecuzione UE/2015/789 e s.m.i.- Aggiornamento delle aree delimitate alla *Xylella fastidiosa* sottospecie *Pauca* ST53 di cui alla DDS 674/2018.

L'anno 2019, 18 GEN. 2019 in Bari, presso la sede del Dipartimento Agricoltura, Sviluppo Rurale e Ambientale – Lungomare Nazario Sauro 45/47, il Dirigente a.i. del Servizio "Produzioni vivaistiche e controllo organismi nocivi", sulla base dell'istruttoria predisposta dalla responsabile della A.P. "Applicazione lotte obbligatorie", riferisce:

Visto il D. Lgs. n° 214 del 19/08/05 che dispone che i Servizi Fitosanitari Regionali istituiti dal Decreto Legislativo 536/92 devono espletare le attività di controllo fitosanitario, in particolare il monitoraggio degli organismi nocivi da quarantena, oggetto di lotta obbligatoria e l'applicazione di tutte le misure fitosanitarie ritenute idonee a prevenire o contrastare la loro diffusione.

Vista la DGR n. 2023 del 29/10/2013 che stabilisce specifiche misure di emergenza per la prevenzione, il controllo e l'eradicazione della *Xylella fastidiosa*, prevedendo il monitoraggio del territorio, il prelievo di campioni da sottoporre alle analisi di laboratorio e l'abbattimento delle piante risultate infette.





Vista la comunicazione del CNR prot. SELGE 21 del 12/05/2014, con la quale sono stati comunicati i risultati scientifici della caratterizzazione del batterio "GENETICS AND PRELIMINARY BIOLOGICAL EVIDENCES ON THE *Xylella fastidiosa* strain CoDiRO".

Vista la Decisione di esecuzione della Commissione Europea 2015/789/UE del 18/05/2015s.m.i. relativa alle misure da adottare per impedire l'introduzione e la diffusione all'interno dell'Unione del batterio *Xylella fastidiosa* (Well e Raju).

Viste le Decisioni di esecuzione della Commissione Europea 2015/2417/UE del 17 dicembre 2015, 2016/764/UE del 12/05/2016, 2016/2352/UE del 14/12/2017, che modificano la decisione di esecuzione (UE) 2015/789 relativa alle misure per impedire l'introduzione e la diffusione nell'Unione della *Xylella fastidiosa* (Wells et al.).

Vista la decisione di esecuzione UE/2018/927 del 27/06/2018 di modifica della decisione UE/2015/789, con la quale, la Commissione ha esteso la zona infetta all'intera Provincia di Lecce, all'intera Provincia di Brindisi, ai seguenti comuni della Provincia di Taranto: Taranto, Avetrana, Carosino, Crispiano, Faggiano, Fragagnano, Grottaglie, Leporano, Lizzano, Manduria, Martina Franca, Maruggio, Monteiasi, Montemesola, Monteparano, Pulsano, Roccaforzata, San Giorgio jonico, San Marzano di San Giuseppe, Sava, Statte, Torricella, e al comune di Locorotondo della Provincia di Bari.

Visto il Decreto del Ministro delle Politiche agricole alimentari e forestali del 18 febbraio 2016 di definizione delle aree indenni dall'organismo nocivo *Xylella f.* nel territorio della Repubblica Italiana.


Visto il Decreto del Ministero delle Politiche agricole, alimentari e forestali n. 4999 del 13 febbraio 2018 "Misure di emergenza per la prevenzione, il controllo e l'eradicazione di *Xylella fastidiosa* (Well e Raju) nel territorio della Repubblica Italiana", (G.U. n. 80 del 06/04/2018).

Visto il Decreto del Ministero delle Politiche Agricole Alimentari e Forestali e del Turismo del 5 ottobre 2018 "Modifica del decreto ministeriale 13 febbraio 2018, concernente le misure di emergenza per la prevenzione, il controllo e l'eradicazione di *Xylella fastidiosa* (Well et al.) nel territorio della Repubblica italiana" - (G.U. n. 271 del 21-11-2018).

Vista la Determinazione del Dirigente Sezione Osservatorio Fitosanitario n. 674 del 09/08/2018, "Recepimento Decisione di esecuzione UE/2018/927 di modifica della decisione UE/2015/789. Aggiornamento delle aree delimitate alla "*Xylella fastidiosa* sottospecie *Pauca ST53*".

Vista la DGR 1454 del 02/08/2018 che ha approvato lo schema di convenzione tra la Regione Puglia e l'ARIF per le attività di campo per il contrasto alla diffusione di "*Xylella fastidiosa*" da svolgere sino al 31/12/2019.





Vista la DGR 1890 del 24/10/2018 che ha approvato le Azioni di contrasto alla diffusione della *Xylella Fastidiosa* per il 2018-2019, in applicazione della decisione di esecuzione (UE) 789/2015 e s.m.i.”

Considerato che a, seguito dei risultati delle analisi di conferma per *Xylella fastidiosa* effettuate su campioni vegetali di olivo prelevati nell'attività di monitoraggio con le relative coordinate geografiche, comunicati dal CNR con la nota prot. SELGE 221 del 19/12/2018 (consultabile sul sito della Regione Puglia <http://www.emergenzaxylella.it/>), è stato individuato un focolaio di *xylella* in zona indenne e precisamente in agro di Monopoli (BA).

Considerato che ai sensi del comma 3 dell'art. 4 della decisione di esecuzione (UE) 2015/789, se la presenza della *xylella* è confermata nella zona indenne, la delimitazione della zona infetta e della zona cuscinetto è riveduta e modificata.

Vista la nota prot. SELGE n° 1 del 07/01/2019 con la quale il CNR, ha comunicato i risultati della caratterizzazione genetica degli isolati di *Xylella fastidiosa*, estratti dalla pianta infetta individuata nella zona indenne in agro di Monopoli, confermando che il ceppo presente in Puglia è *Xylella fastidiosa sottospecie Pauca ST53*.

Considerato che ai sensi del secondo comma - par. 1 - art. 4 della Decisione di esecuzione (UE) 2015/789 e s.m.i. lo Stato membro può delimitare una zona in relazione alla sottospecie della *Xylella fastidiosa* presente nel proprio territorio.

Per quanto sopra riportato e di propria competenza, si propone:

- di prendere atto che, ai sensi dell'art. 4 - paragrafo 2 - terzo comma della decisione (UE) 2015/789 come modificata dalla decisione (UE) 2018/927, è individuato un focolaio puntiforme di *Xylella fastidiosa sottospecie Pauca ST53* in agro di Monopoli (BA);
- di prendere atto che la delimitazione delle aree per la *Xylella fastidiosa sottospecie Pauca ST53*, è predisposta nei termini di cui al secondo comma, dell'art. 4 della decisione (UE) 2015/789, come modificata dalla decisione (UE) 2018/927;
- di stabilire che, a seguito dell'individuazione del focolaio in agro di Monopoli (BA) è conseguentemente ridefinita la "zona cuscinetto" posta a nord del focolaio estendendola con un raggio di 10 km rispetto alla posizione dell'albero infetto, come evidenziato nell'allegato 1 parte integrante del presente atto;
- di individuare con l'Allegato 2, parte integrante del presente atto, i confini territoriali aggiornati delle zone: "infetta", "contenimento" e "cuscinetto";
- di stabilire che la nuova delimitazione è consultabile sul portale istituzionale della Regione Puglia www.regione.puglia.it e sul sito www.emergenzaxylella.it/;
- di trasmettere copia del presente atto:
 - al Comando Gruppo Carabinieri Forestali - Puglia





- agli Ispettori fitosanitari responsabili di P.O. presso i Servizi Territoriali di BA-BAT, FG, TA, BR-LE;
- all'ARIF;
- alla Provincia di Lecce, di Brindisi, di Taranto, alla Città Metropolitana di Bari;
- ai Sindaci dei comuni interessati affinché diano adeguata informazione, ai cittadini ed alle Organizzazioni professionali e di categoria presenti sul proprio territorio, in merito all'aggiornamento delle aree delimitate ed interessate dalla batteriosi "*Xylella fastidiosa*".

VERIFICA AI SENSI DEL D. Lgs 196/03

Garanzie alla riservatezza

La pubblicazione dell'atto all'albo, salve le garanzie previste dalla legge 241/90 in tema di accesso ai documenti amministrativi, avviene nel rispetto della tutela alla riservatezza dei cittadini, secondo quanto disposto dal D. Lgs. 196/03 in materia di protezione dei dati personali, nonché dal vigente regolamento regionale n. 5/2006 per il trattamento dei dati sensibili e giudiziari.

Ai fini della pubblicità legale, l'atto destinato alla pubblicazione è redatto in modo da evitare la diffusione di dati personali identificativi non necessari, ovvero il riferimento a dati sensibili.

ADEMPIMENTI CONTABILI

Ai sensi della L. R. n. 28/2001 e successive modifiche e integrazioni

Il presente provvedimento non comporta alcun mutamento qualitativo o quantitativo di entrata o di spesa né a carico del bilancio regionale né a carico degli enti per i cui debiti i creditori potrebbero rivalersi sulla Regione (e che è escluso ogni ulteriore onere aggiuntivo rispetto a quelli già autorizzati a valere sullo stanziamento previsto dal bilancio regionale).

I sottoscritti attestano che il procedimento istruttorio affidatogli, è stato espletato nel rispetto della vigente normativa regionale, nazionale e comunitaria e che il presente schema di provvedimento, predisposto ai fini dell'adozione dell'atto finale da parte del dirigente vicario di Sezione, è conforme alle risultanze istruttorie.

Il Funzionario responsabile (Dott. Anna Percoco)

Il Dirigente a.i. del Servizio (Dr. Pasquale Solazzo)

Tutto ciò premesso,

IL DIRIGENTE DI SEZIONE

Visti l'art. 4 e 5 della L.R. n. 7/97;





Visti gli artt. 18 e 21 del D.P.G.R. n. 443/2015;

Visto l'articolo 32 della Legge n.69 del 18/06/2009 che prevede l'obbligo di sostituire la pubblicazione tradizionale all'Albo ufficiale con la pubblicazione di documenti digitali sui siti informatici;

Vista la DDS 51 del 05/04/2017 con la quale è stato assegnato l'incarico di dirigente a.i. del Servizio "Produzioni vivaistiche e controllo organismi nocivi" al Dr. Solazzo Pasquale;

Vista la DGR 713 del 02/05/2018 con la quale il Dr. Giuseppe Tedeschi è nominato Dirigente della Sezione Osservatorio;

Vista la DDS N. 716 del 20/11/2018 di proroga delega funzione Posizioni Organizzative;

Vista la D.G.R. n. 3261 del 28/7/98;

Visti gli artt. 4 e 16 del D. Lgs. 165/01;

Visto l'art. 21 bis della Legge 241/90;

DETERMINA

- **di approvare** tutto quanto riportato in premessa e che qui si intende integralmente richiamato;
- **di prendere atto** che, ai sensi dell'art. 4 - paragrafo 2 - terzo comma della decisione (UE) 2015/789 come modificata dalla decisione (UE) 2018/927, è stato individuato un focolaio puntiforme di *Xylella fastidiosa sottospecie Pauca ST53* in agro di Monopoli (BA);
- **di prendere atto** che la delimitazione delle aree per la *Xylella fastidiosa sottospecie Pauca ST53*, è predisposta nei termini di cui al secondo comma, dell'art. 4 della decisione (UE) 2015/789, come modificata dalla decisione (UE) 2018/927;
- **di stabilire** che, a seguito dell'individuazione del focolaio in agro di Monopoli (BA) è conseguentemente ridefinita la "zona cuscinetto" posta a nord del focolaio estendendola con un raggio di 10 km rispetto alla posizione dell'albero infetto, come evidenziato nell'allegato 1 parte integrante del presente atto;
- **di individuare** con l'Allegato 2, parte integrante del presente atto, i confini territoriali aggiornati delle zone: "infetta", "contenimento" e "cuscinetto";
- **di stabilire** che la nuova delimitazione è consultabile sul portale istituzionale della Regione Puglia www.regione.puglia.it e sul sito www.emergenzaxylella.it;
- **di trasmettere** copia del presente atto:
 - al Comando Gruppo Carabinieri Forestali - Puglia
 - agli Ispettori fitosanitari responsabili di P.O. presso i Servizi Territoriali di BA-BAT, FG, TA, BR-LE;
 - all'ARIF;





**REGIONE
PUGLIA**

**DIPARTIMENTO AGRICOLTURA, SVILUPPO RURALE E
AMBIENTALE**

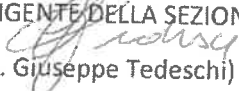
SEZIONE OSSERVATORIO FITOSANITARIO

**SERVIZIO PRODUZIONI VIVAISTICHE E CONTROLLI ORGANISMI
NOCIVI**

- alla Provincia di Lecce, di Brindisi, di Taranto, alla Città Metropolitana di Bari;
- ai Sindaci dei nuovi comuni interessati affinché diano adeguata informazione, ai cittadini ed alle Organizzazioni professionali e di categoria presenti sul proprio territorio, in merito all'aggiornamento delle aree delimitate ed interessate dalla batteriosi "*Xylella fastidiosa*".
- di **dare atto** che il presente provvedimento è immediatamente esecutivo;
- di **pubblicare** il presente provvedimento sul BUR Puglia.

Il presente atto, costituito da 6 (sei) facciate timbrate e vidimate più gli Allegati 1 e 2, composti rispettivamente da una facciata timbrata e vidimata, è redatto in un unico originale che sarà conservato agli atti della Sezione. Una copia conforme all'originale sarà trasmessa alla Segreteria della Giunta Regionale; una copia all'Assessore Regionale alle Risorse Agroalimentari; una copia all'Ufficio proponente. Non sarà trasmesso al Dipartimento Risorse finanziarie e strumentali, personale e organizzazione, in quanto non sussistono adempimenti contabili.

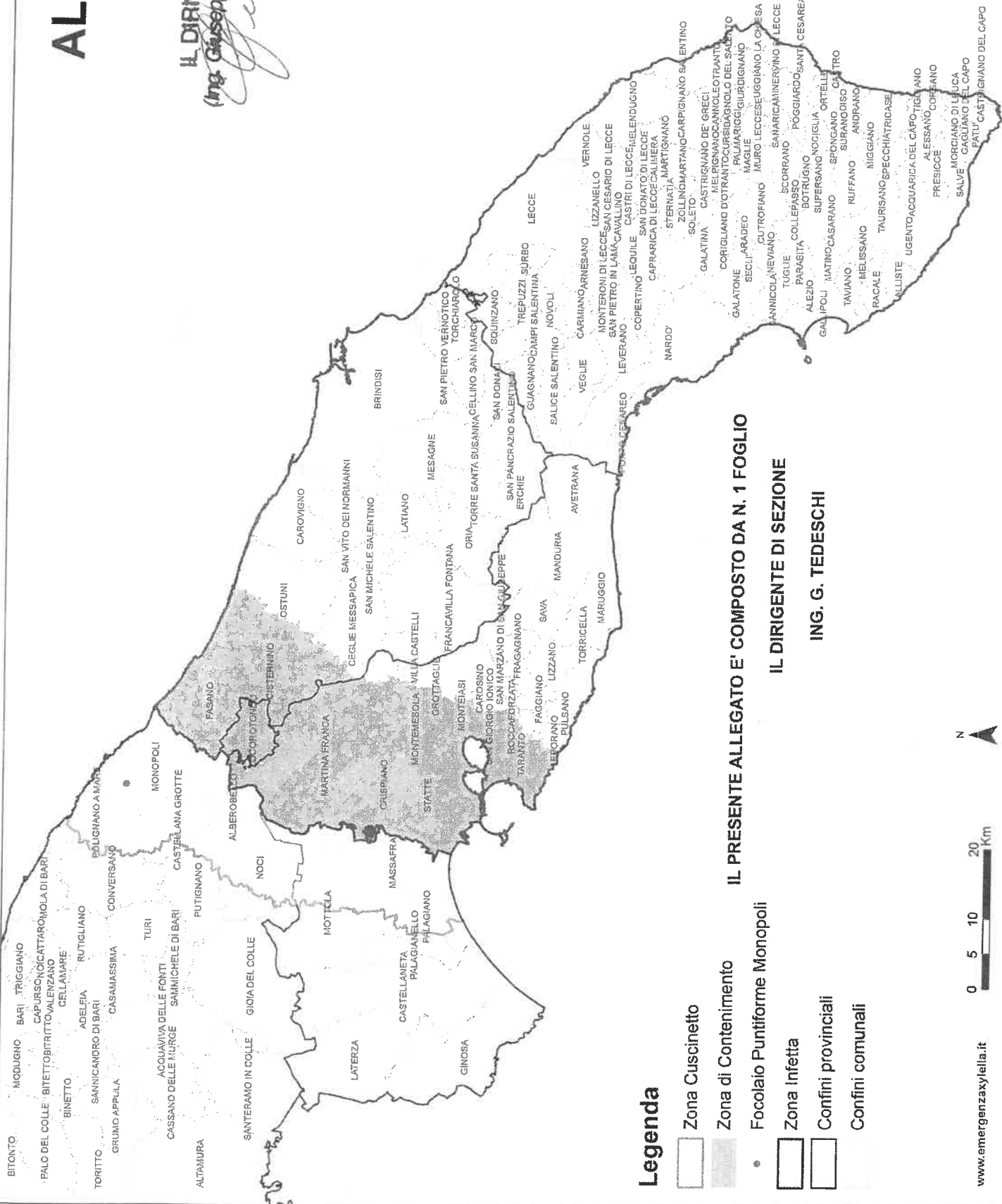
IL DIRIGENTE DELLA SEZIONE


(Ing. Giuseppe Tedeschi)



ALLEGATO 1

IL DIRIGENTE
(Ing. Giuseppe Tedeschi)

IL PRESENTE ALLEGATO E' COMPOSTO DA N. 1 FOGLIO

IL DIRIGENTE DI SEZIONE

ING. G. TEDESCHI

Legenda

□ Zona Cuscinetto

□ Zona di Contenimento

• Focolaio Puntiforme Monopoli

□ Zona Infetta

□ Confini provinciali

□ Confini comunali



ZONA INFETTA IN PROVINCIA DI LECCE		
PROVINCIA	COMUNE	FOGLI DI MAPPA CATASTALI
LECCE		INTERO TERRITORIO PROVINCIALE

ZONA INFETTA IN PROVINCIA DI BRINDISI		
PROVINCIA	COMUNE	FOGLI DI MAPPA CATASTALI
BRINDISI		INTERO TERRITORIO PROVINCIALE

ZONA INFETTA IN PROVINCIA DI TARANTO		
PROVINCIA	COMUNE	FOGLI DI MAPPA CATASTALI
TARANTO	AVETRANA	INTERO TERRITORIO COMUNALE
	CAROSINO	
	CRISPIANO	
	FAGGIANO	
	FRAGAGNANO	
	GROTTagLIE	
	LEPORANO	
	LIZZANO	
	MANDURIA	
	MARTINA FRANCA	
	MARUGGIO	
	MONTEIASI	
	MONTEMESOLA	
	MONTEPARANO	
	PULSANO	
	ROCCAFORZATA	
SAN GIORGIO IONICO		
SAN MARZANO DI SAN GIUSEPPE		
SAVA		
STATTE		
TARANTO		
TORRICELLA		

ZONA INFETTA IN PROVINCIA DI BARI		
PROVINCIA	COMUNE	FOGLI DI MAPPA CATASTALI
BARI	LOCOROTONDO	INTERO TERRITORIO COMUNALE
	MONOPOLI	FOCOLAIO PUNTIFORME: LATITUDINE 40,93049618, LONGITUDINE 17,25764613

ZONA DI CONTENIMENTO		
PROVINCIA	COMUNE	FOGLI DI MAPPA CATASTALI
BRINDISI	FASANO	INTERO TERRITORIO COMUNALE
	CISTERNINO	INTERO TERRITORIO COMUNALE
	CEGLIE MESSAPICA	FOGLI: da 1 a 9; da 12 a 18; da 25 a 28; 30; da 44 a 46
	OSTUNI	FOGLI: da 1 a 16; da 19 a 30; 39 a 46; da 53 a 58; da 68 a 71; da 81 a 85; da 102 a 109; da 119 a 137; 139; da 155 a 172
BARI	LOCOROTONDO	INTERO TERRITORIO COMUNALE
TARANTO	CRISPIANO	INTERO TERRITORIO COMUNALE
	MONTEMESOLA	INTERO TERRITORIO COMUNALE
	STATTE	INTERO TERRITORIO COMUNALE
	GROTTagLIE	FOGLI: da 1 a 13; da 15 a 21; 26, 27; da 31 a 33; da 40 a 45; da 48 a 51; 58
	MONTEIASI	INTERO TERRITORIO COMUNALE AD ESCLUSIONE FOGLI: 2; da 11 a 13
	SAN GIORGIO IONICO	INTERO TERRITORIO COMUNALE AD ESCLUSIONE DEI FOGLI: da 5 a 14
	FAGGIANO	FOGLI: 1
	MARTINA FRANCA	FOGLI: INTERO TERRITORIO COMUNALE AD ESCLUSIONE DEI FOGLI da 246 a 248; da 250 a 257; 259, 260
LEPORANO	FOGLI: 1, 7, 8	
TARANTO	FOGLI SEZIONE A: TUTTI AD ESCLUSIONE DI 60, 277, 278; da 290 a 293; da 313 a 316	

ZONA CUSCINETTO		
PROVINCIA	COMUNE	FOGLI DI MAPPA CATASTALI
TARANTO	MASSAFRA	INTERO TERRITORIO COMUNALE
	MOTTOLA	FOGLI: 7, 8, 20; da 22 a 33; 44; da 46 a 59; da 65 a 73; da 83 a 89; da 97 a 104; da 111 a 115; da 123 a 126; da 131 a 133; da 135 a 138
	PALAGIANO	INTERO TERRITORIO COMUNALE AD ESCLUSIONE DEI FOGLI: 1, 2, 3, 8, 15, 16, 45, 46, 51
	ALBEROBELLO	INTERO TERRITORIO COMUNALE
	CASTELLANA GROTTE	INTERO TERRITORIO COMUNALE AD ESCLUSIONE DEI FOGLI: 1, 2, 7, 10, 11, 12, 18, 19, 25, 26, 32, 33
BARI	CONVERSANO	FOGLI: 44, 45, 56, 57, 58, 69, 70, 85, 86, 96, 97, 99, 100, 101
	MONOPOLI	INTERO TERRITORIO COMUNALE
	POLIGNANO	INTERO TERRITORIO COMUNALE AD ESCLUSIONE DEI FOGLI: da 1 a 12; 14
	PUTIGNANO	FOGLI: 38, 39; da 53 a 57; da 68 a 77
	NOCI	INTERO TERRITORIO COMUNALE AD ESCLUSIONE DEI FOGLI: da 1 a 3; da 11 a 15; da 27 a 29; 35, 36, 51, 52; da 65 a 68; da 81 a 83; da 98 a 101; 113, 114; da 124 a 126; da 129 a 132; 134